BOLIVIA 1:50'000 1cm = 500m

MINA CORINA – CACHILAGUNA

HOJA 6029 III
HOJA 6028 IV

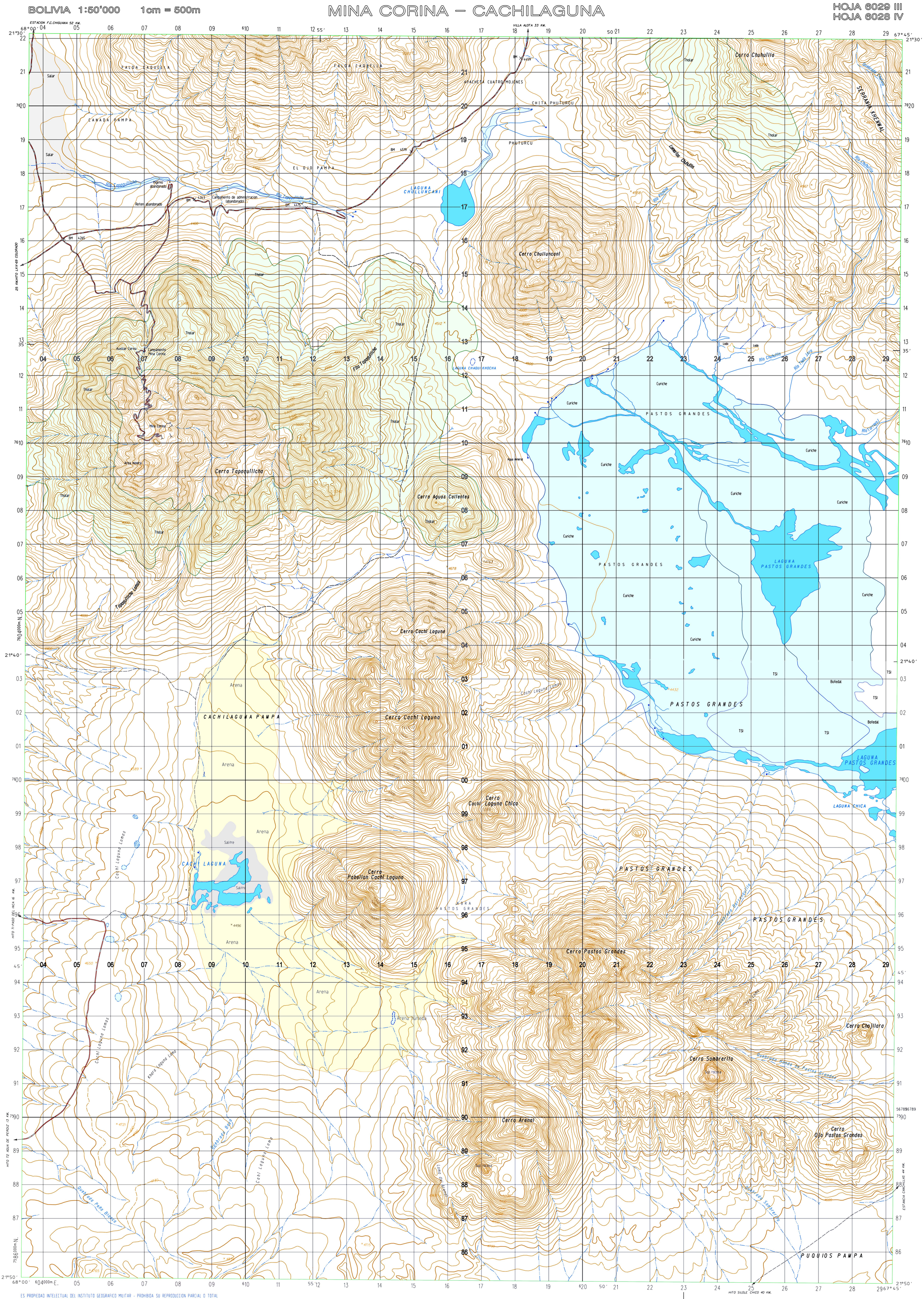

ES PROPIEDAD INTELECTUAL DEL INSTITUTO GEOGRAFICO MILITAR - PROHIBIDA SU REPRODUCCION PARCIAL O TOTAL

LEYENDA

SIMBOLOS CONVENCIONALES

POBLACIONES
De mas de 25.000 habitantes — LA PAZ
De 12.000 a 25.000 habitantes — QUILLACOLLO
De 5.000 a 12.000 habitantes — LLALLAGUA
De 100 a 800 edificios — Viacha
De 40 a 100 edificios — Mecapaca
De 6 a 40 edificios — Achocalla
Menos de 6 edificios — Estancia San Carlos

CAMINOS
Transitable todo el año:
Afirmado solido, dos vias
Revestimiento suelto o ligero, dos vias
Afirmado solido, una via
Revestimiento suelto o ligero, una via
Transitable en tiempo bueno o seco:
Revestimiento suelto
Rodadera; Vereda
Puente

FERROCARRILES
Via sencilla, trocha normal o ancha
Via sencilla, trocha estrecha

LIMITES
Nacional

Linea transmisora de energia; Cerca
Iglesia; Escuela; Mina
Molino de viento, bomba de viento; Molino de agua
Punto de control horizontal; Monumento de cota fija — BM × 666
Elevaciones: Comprobadas; Fotogrametricas — × 666 × 666

Monte alto; Monte bajo
Tholar; Superficie rocosa
Arboles dispersos; Matorral
Area Cultivada; Totoral
Arena; Salar

Rio intermitente
Lago o charco intermitente
Terreno sujeto a inundación
Cienaga o bofedal
Pozo; Manantial
Rapidos grandes; Cataratas grandes
Rapidos pequeños; Cataratas pequeñas
Muelle
Represa de mamposteria
Rio seco o aluvión

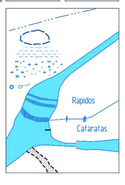

EJEMPLO DEL CUADRADO DE CUADRICULA DE 1.000 METROS

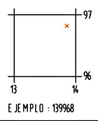

EJEMPLO : 139968

IDENTIFICACION DEL CUADRO DE 100.000 METROS

7 FS/FR

EJEMPLO : FS13968

DESIGNACION DE ZONA DE CUADRICULA
19 K
EJEMPLO : 19FS13968

ESCALA 1:50.000

1Km. 0 1 2 3 4Km.

ELEVACION EN METROS
INTERVALO DE CURVAS CADA 20 METROS
SUPLEMENTARIAS CADA 10 METROS

ELIPSOIDE — INTERNACIONAL
CUADRICULA — 1000 METROS: ZONA 19 (LINEAS NEGRAS NUMERADAS)
PROYECCION — TRANSVERSA DE MERCATOR
DATO VERTICAL — NIVEL MEDIO DEL MAR
DATO HORIZONTAL — EL PROVICIONAL DE 1956 PARA AMERICA DEL SUR
CLASIFICACION DE CAMPO — IGM-1992
FOTOGRAFIAS — AGOSTO 1977 Y MAYO 1980
DIGITALIZADO POR — IGM-CARTOGRAFIA 2008

SE HA OMITIDO LA PRIMERA CIFRA DE LAS COORDENADAS ESTE;
LAS DOS PRIMERAS CIFRAS DE LAS COORDENAS NORTE;
Y LAS ULTIMAS TRES CIFRAS DE LOS VALORES CUADRICULARES

SE SOLICITA DE LOS LECTORES QUE ENCUENTREN ERRORES U OMISIONES EN ESTE MAPA, MARCAR LAS CORRECCIONES EN EL MISMO Y ENVIARLO AL INSTITUTO GEOGRAFICO MILITAR. LA PAZ-BOLIVIA ESTOS MAPAS SERAN DEVUELTOS O SUBSTITUIDOS. SI ASI SE DESEA

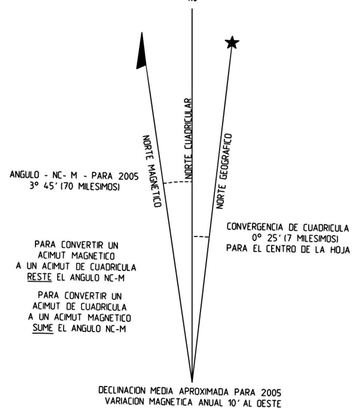

HOJAS ADYACENTES

5929-I	6029-IV	6029-I
5929-II	6029-III	6029-II
5928-I	6028-IV	6028-I
5928-II	6028-III	6028-II

CERRO CACHI LAGUNA, BOLIVIA 6028-IV H731 EDICION 1-IGM
MINA CORINA, BOLIVIA 6029-III H731 EDICION 1-IGM

CERRO CACHI LAGUNA, BOLIVIA
MINA CORINA, BOLIVIA